

INSTITUTO GEOGRÁFICO Y ESTADÍSTICO.



TRABAJOS TOPOGRÁFICOS.

Proyección planimétrica.

Provincia.

Región.

Badajoz.

Término municipal.



Cabeza del Buey.

Zona 1.ª - Subzona 1.ª

6.ª BRIGADA.

Itinerarios con brújula.

Cuaderno núm. *1.*

Comprende los itinerarios núm.ºs 1, 2, 3, 4, 5, 6, 7 y 8.

Brújula de plataforma de tres tornillos núm. *192*

cuya declinación es de *15.º 56'*

Observador: *D. Vicente Gómez Topógrafo 2.º*

ÍNDICE.

NÚMERO DE LOS ITINERARIOS.	FOLIOS.	NÚMERO DE LOS ITINERARIOS.	FOLIOS.	NÚMERO DE LOS ITINERARIOS.	FOLIOS.
1.	1.º to				
2.	8.º to				
3.	10.º to				
4.	11.º to				
5.	19.º to				
6.	18.º to				
7.	25.º to				
8.	27.º to				
<i>J. J. J.</i>					

Croquis.

1.ª Nota = Esta hecho este cuaderno con estados de tripietas antiguas por no haber aún los modernos, cuando se supiero, por cuya razón no se consigue más que las distancias, ya reducidas a la horizontal en los casos en que haya podido influir sensiblemente la inclinación del terreno.

2.ª Las estaciones que en el terreno tienen señal están señaladas en mis cuadernos y hojas con el signo $\cdot E$; y las que en el terreno tienen señal pintada, lo están con el signo $\square E$.

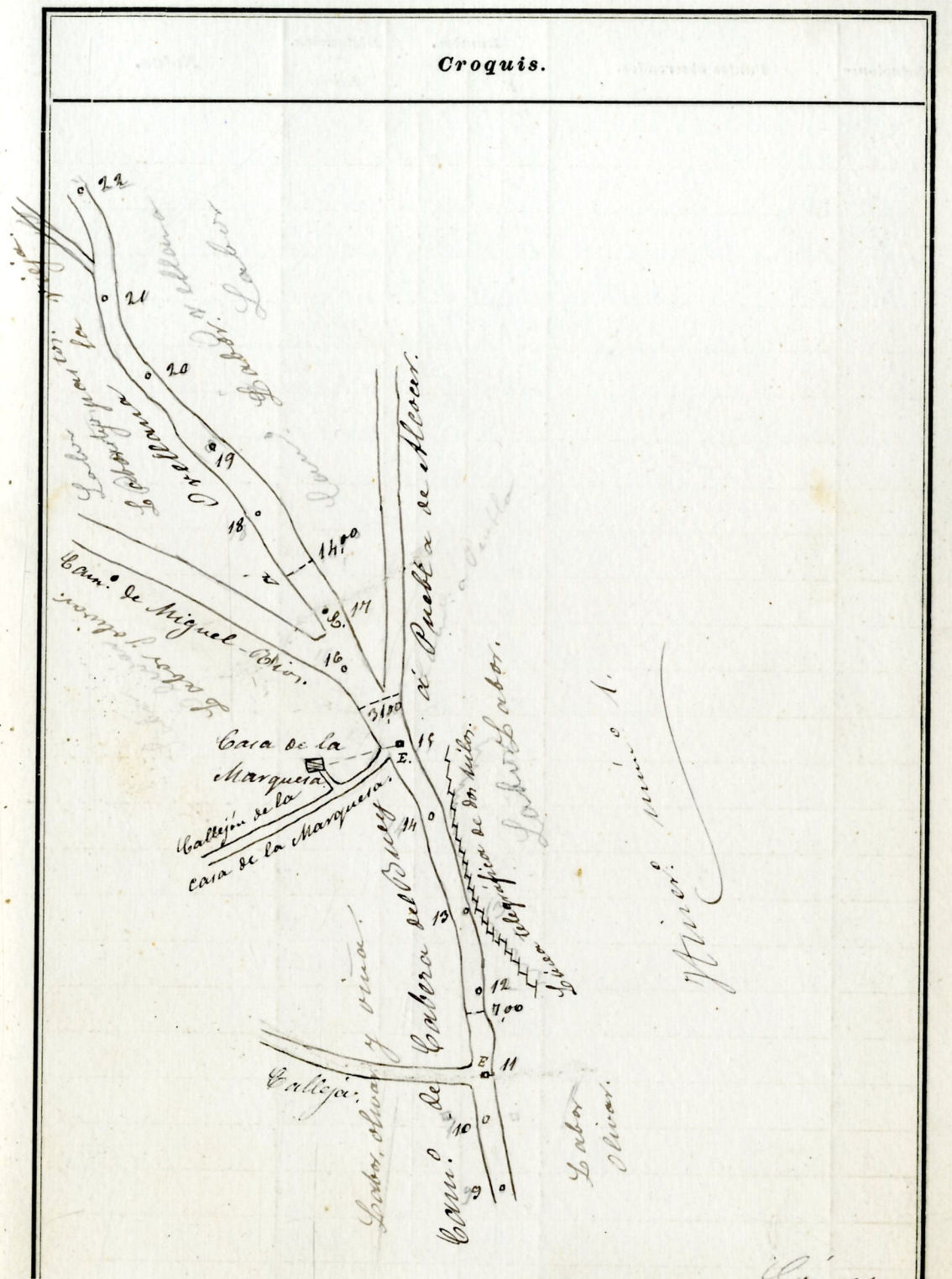
3.ª Todas las vertientes y arroyos que acompañan a algunos itinerarios o están determinados desde ellos con puntos destacados, llevan su nombre en dichos documentos los que lo tienen, y sólo la palabra "Vertiente" los que carecen de él.

J. J. J.

Estaciones	Puntos observados.	Rumbos.		Distancias. Metros.	Notas.
		N.	S.		
10	9	195 0	15 0	11,000	
10	9	195 0	15 0	14,000	
10	11	17 15	199 15	49,00	
10	11	17 15	199 15	49,00	
11	10	197 15	17 15	49,00	
11	10	197 15	17 15	49,00	
11	12	5 0	185 0	137,00	
11	12	5 0	185 0	127,00	
12	11 - Iruñal ^E puntada	185 0	5 0	127,00	
12	13	14 0	194 0	159,00	
12	13	14 0	194 0	159,00	
13	12	194 0	14 0	159,00	
13	12	194 0	14 0	159,00	
13	14	19 15	199 15	237,00	
13	14	19 15	199 15	237,00	
14	13	199 15	19 15	237,00	
14	13	199 15	19 15	237,00	
14	15	28 0	208 0	197,00	
14	15	28 0	208 0	197,00	
15	14	208 0	28 0	197,00	
15	14	208 0	28 0	197,00	
15	Casa de la Marquesa	105 15	285 15	156,00	
15	Casa de la Marquesa	105 15	285 15	156,00	
15	16	24 30	204 30	244,00	
15	16	24 30	204 30	244,00	
16	15 - Iruñal ^E puntada	204 30	24 30	244,00	
16	17	15 45	195 45	148,00	
17	16	195 45	15 45	148,00	
17	18	49 0	222 0	240,00	
17	18	49 0	222 0	240,00	
18	17 - Iruñal ^E puntada	222 0	49 0	240,00	
18	17	45 45	225 45	183,00	
18	17	45 45	225 45	183,00	
19	18	225 45	45 45	183,00	
19	18	225 45	45 45	183,00	
19	20	40 45	220 45	184,00	
19	20	40 45	220 45	184,00	
20	19	220 45	40 45	184,00	
20	19	220 45	40 45	184,00	
20	21	27 30	217 30	226,00	
20	21	27 30	217 30	226,00	
21	20	217 30	27 30	226,00	
21	20	217 30	27 30	226,00	
21	22	12 15	192 15	25,000	
21	22	12 15	192 15	25,000	
22	21	192 15	12 15	25,000	
22	21	192 15	12 15	25,000	

16 - Continúa el itinerio por el camino de Cabrera del Buey a Ore.
 17 - Continua el itinerio por el camino de Cabrera del Buey a Ore.
 18 - Continua el itinerio por el camino de Cabrera del Buey a Ore.
 19 - Continua el itinerio por el camino de Cabrera del Buey a Ore.
 20 - Continua el itinerio por el camino de Cabrera del Buey a Ore.
 21 - Continua el itinerio por el camino de Cabrera del Buey a Ore.
 22 - Continua el itinerio por el camino de Cabrera del Buey a Ore.

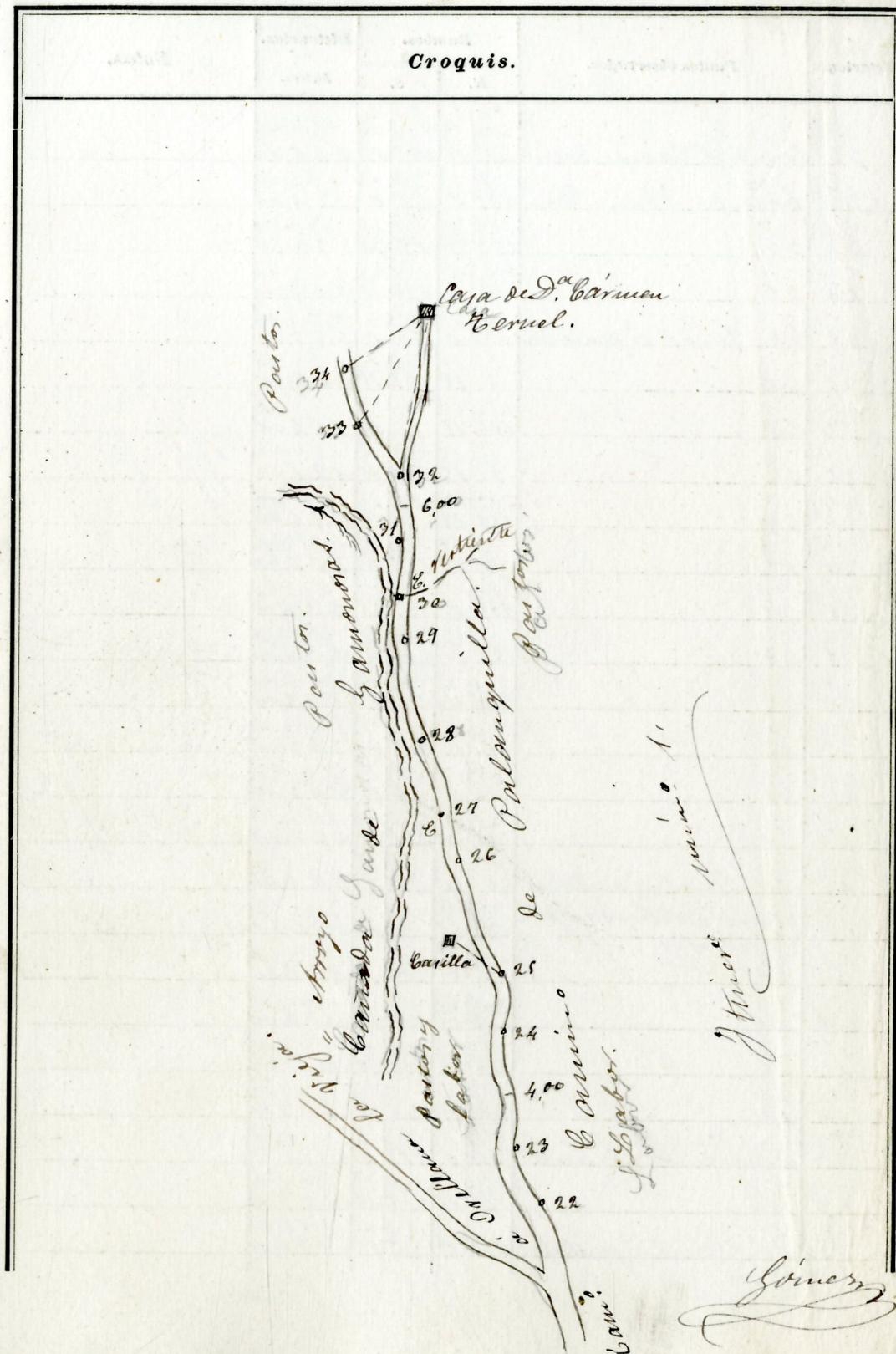
Gómez



Gómez

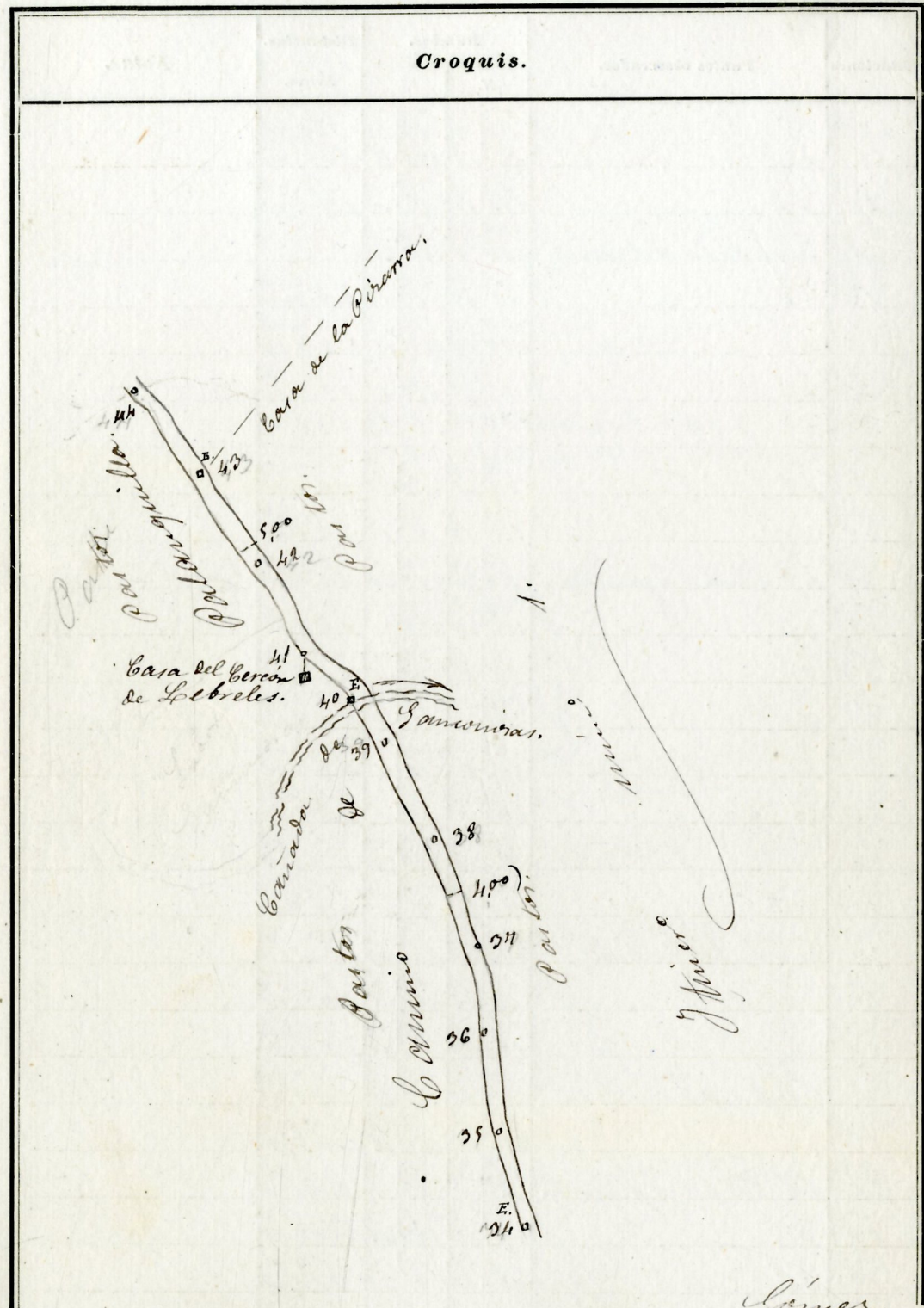
Estaciones	Puntos observados.	Rumbos.		Distancias. Metros.	Notas.
		N.	S.		
22	27	31 0	211 0	90,50	
22	23	31 0	211 0	90,50	
23	22	211 0	31 0	90,50	
23	22	211 0	31 0	90,50	
23	24	11 45	191 45	272,00	
23	24	11 45	191 45	272,00	
24	23	191 45	11 45	272,00	
24	23	191 45	11 45	272,00	
24	25	5 0	185 0	135,00	
24	25	5 0	185 0	135,00	
25	24	185 0	5 0	135,00	
25	24	185 0	5 0	135,00	
25	26	45 30	225 30	115,00	
25	26	45 30	225 30	115,00	
25	26	25 30	205 30	210,00	
25	26	25 30	205 30	210,00	
26	25	205 30	25 30	210,00	
26	25	205 30	25 30	210,00	
26	27	23 30	203 30	87,00	
26	27	23 30	203 30	87,00	
27	26	203 30	23 30	87,00	
27	26	203 30	23 30	87,00	
27	28	18 45	198 45	115,00	
27	28	18 45	198 45	115,00	
28	27	198 45	18 45	115,00	
28	27	198 45	18 45	115,00	
28	29	18 15	198 15	215,00	
28	29	18 15	198 15	215,00	
29	28	198 15	18 15	215,00	
29	28	198 15	18 15	215,00	
29	30	15 30	195 30	55,00	
29	30	15 30	195 30	55,00	
30	29	195 30	15 30	55,00	
30	29	195 30	15 30	55,00	
30	31	1 15	181 15	48,50	
30	31	1 15	181 15	48,50	
31	30	181 15	1 15	48,50	
31	30	181 15	1 15	48,50	
31	32	359 0	179 0	133,00	
31	32	359 0	179 0	133,00	
32	31	179 0	359 0	133,00	
32	31	179 0	359 0	133,00	
32	33	25 0	205 0	127,00	
32	33	25 0	205 0	127,00	
32	32	279 0	159 0	"	
32	32	279 0	159 0	"	
33	32	205 0	25 0	127,00	
33	32	205 0	25 0	127,00	
33	34	19 30	197 30	82,50	
33	34	19 30	197 30	82,50	

Gómez



Estaciones	Puntos observados.	Rumbos.		Distancias.		Notas.
		N.	S.	Metros.		
33	Casa de D.ª Carmen	202	15	122	15	145,00
33	Casa de D.ª Carmen	202	15	122	15	145,00
34	Casa de D.ª Carmen	271	0	91	0	154,00
34	Casa de D.ª Carmen	271	0	91	0	154,00
34	33	199	30	19	30	82,50
34	33	199	30	19	30	82,50
34	35	16	0	196	0	222,00
35	34	196	0	16	0	222,00
35	36	6	15	186	15	158,00
35	36	6	15	186	15	158,00
36	35	186	15	6	15	158,00
36	35	186	15	6	15	158,00
36	37	2	15	182	15	191,00
36	37	2	15	182	15	191,00
37	36	182	15	2	15	191,00
37	36	182	15	2	15	191,00
37	38	7	45	188	0	256,00
37	38	7	45	188	0	256,00
38	37	188	0	7	45	256,00
38	37	188	0	7	45	256,00
38	39	24	0	204	0	222,00
38	39	24	0	204	0	222,00
39	38	204	0	24	0	222,00
39	38	204	0	24	0	222,00
39	40	24	0	214	0	68,00
39	40	24	0	214	0	68,00
40	39	214	0	24	0	68,00
40	39	214	0	24	0	68,00
40	41	51	0	231	0	126,00
40	41	51	0	231	0	126,00
41	40	231	0	51	0	126,00
41	40	231	0	51	0	126,00
41	Casa del Berón de Lebreros	189	15	9	15	32,50
41	Casa del Berón de Lebreros	189	15	9	15	32,50
41	42	28	15	208	15	196,00
41	42	28	15	208	15	196,00
42	41	208	15	28	15	196,00
42	41	208	15	28	15	196,00
42	43	28	30	218	30	207,00
42	43	28	30	218	30	207,00
43	42	218	30	28	30	207,00
43	42	218	30	28	30	207,00
43	Casa de la Pirarra	214	0	134	0	"
43	Casa de la Pirarra	214	0	134	0	"
43	44	26	15	206	15	174,00
43	44	26	15	206	15	174,00
44	43	206	15	26	15	174,00
44	43	206	15	26	15	174,00

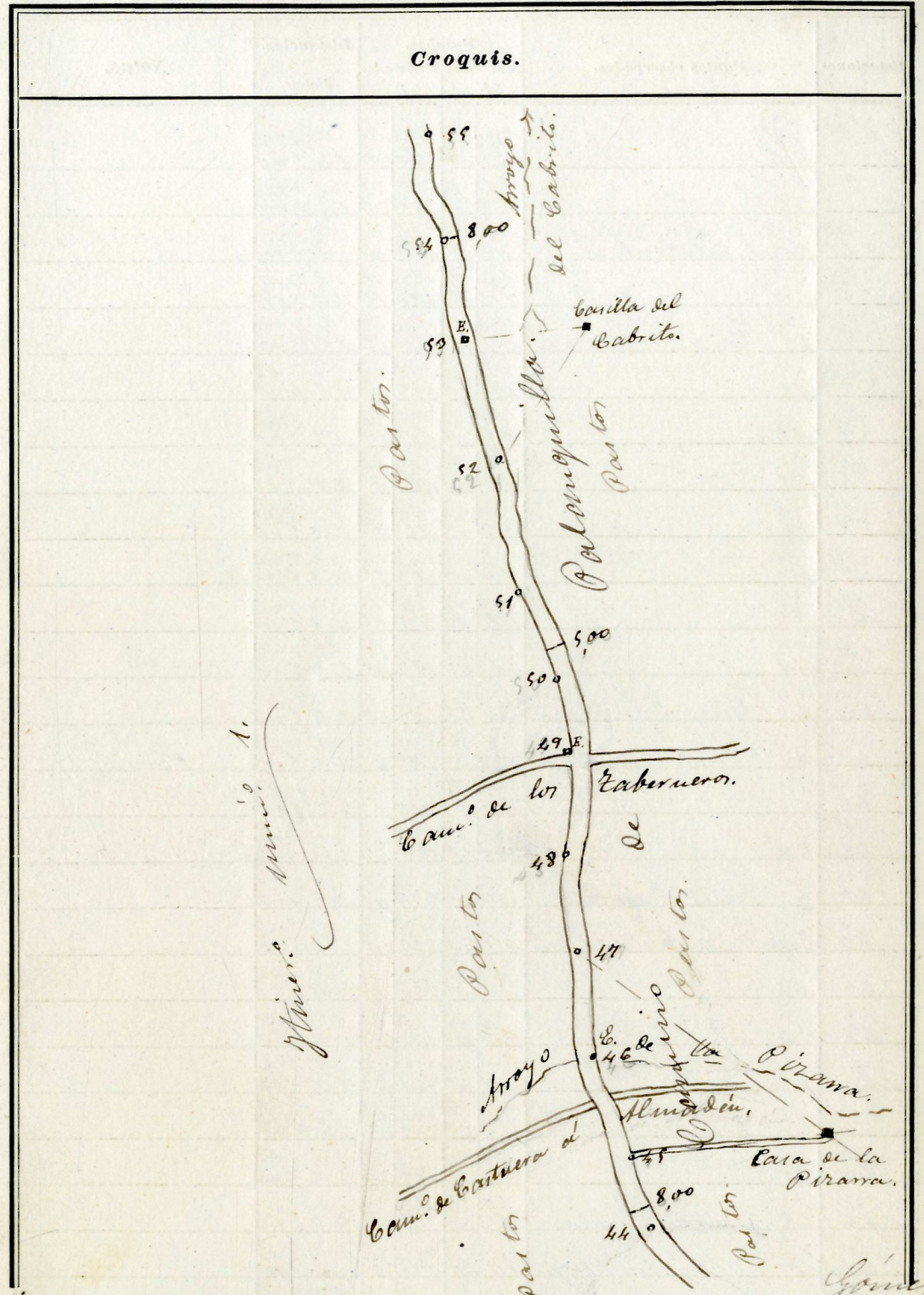
Gómez



Gómez

Estaciones	Puntos observados.	Rumbos.		Distancias. Metros.	Notas.		
		N.	S.				
44	45	16	15	196	15	132,00	
44	45	16	15	196	15	132,00	
45	44	196	15	16	0	132,00	
45	44	196	15	16	0	132,00	
45	Casa de la Pirama	269	20	89	20	"	
45	Casa de la Pirama	269	20	89	20	"	
45	46	19	15	199	15	22,000	
45	46	19	15	199	15	22,000	
46	45	199	15	19	15	22,000	
46	45	199	15	19	15	22,000	
46	47	6	45	186	45	196,00	
46	47	6	45	186	45	196,00	
47	46 = Casa E. mitada	186	45	6	45	196,00	
47	Caja de la Pirama	252	20	52	20	"	
47	48	7	15	187	15	18,000	
47	48	7	15	187	15	18,000	
48	49	177	15	17	15	18,000	
48	49	177	15	17	15	18,000	
48	49 - Linal E. mitada	359	20	179	20	186,00	
49	48	179	20	359	20	186,00	
49	48	179	20	359	20	186,00	
49	50	12	0	192	0	148,00	
49	50	12	0	192	0	148,00	
50	49	192	0	12	0	148,00	
50	49	192	0	12	0	148,00	
50	51	17	0	197	0	252,00	
50	51	17	0	197	0	252,00	
51	50	197	0	17	0	252,00	
51	50	197	0	17	0	252,00	
51	52	9	20	189	20	298,00	
51	52	9	20	189	20	298,00	
52	51	189	20	9	20	298,00	
52	51	189	20	9	20	298,00	
52	Casilla del Cabrito	321	20	141	20	"	
52	Casilla del Cabrito	321	20	141	20	"	
52	53	6	15	186	15	277,00	
52	53	6	15	186	15	277,00	
53	52	186	15	6	15	277,00	
53	52	186	15	6	15	277,00	
53	Casilla del Cabrito	279	15	99	15	280,00	
53	Casilla del Cabrito	279	15	99	15	280,00	
53	54	3	45	182	45	213,00	
53	54	3	45	182	45	213,00	
54	53	182	45	3	45	213,00	
54	53 - Linal E. mitada	4	0	184	0	212,00	
54	55	9	15	189	15	247,00	
55	54	189	15	9	15	247,00	
55	54	189	15	9	15	247,00	

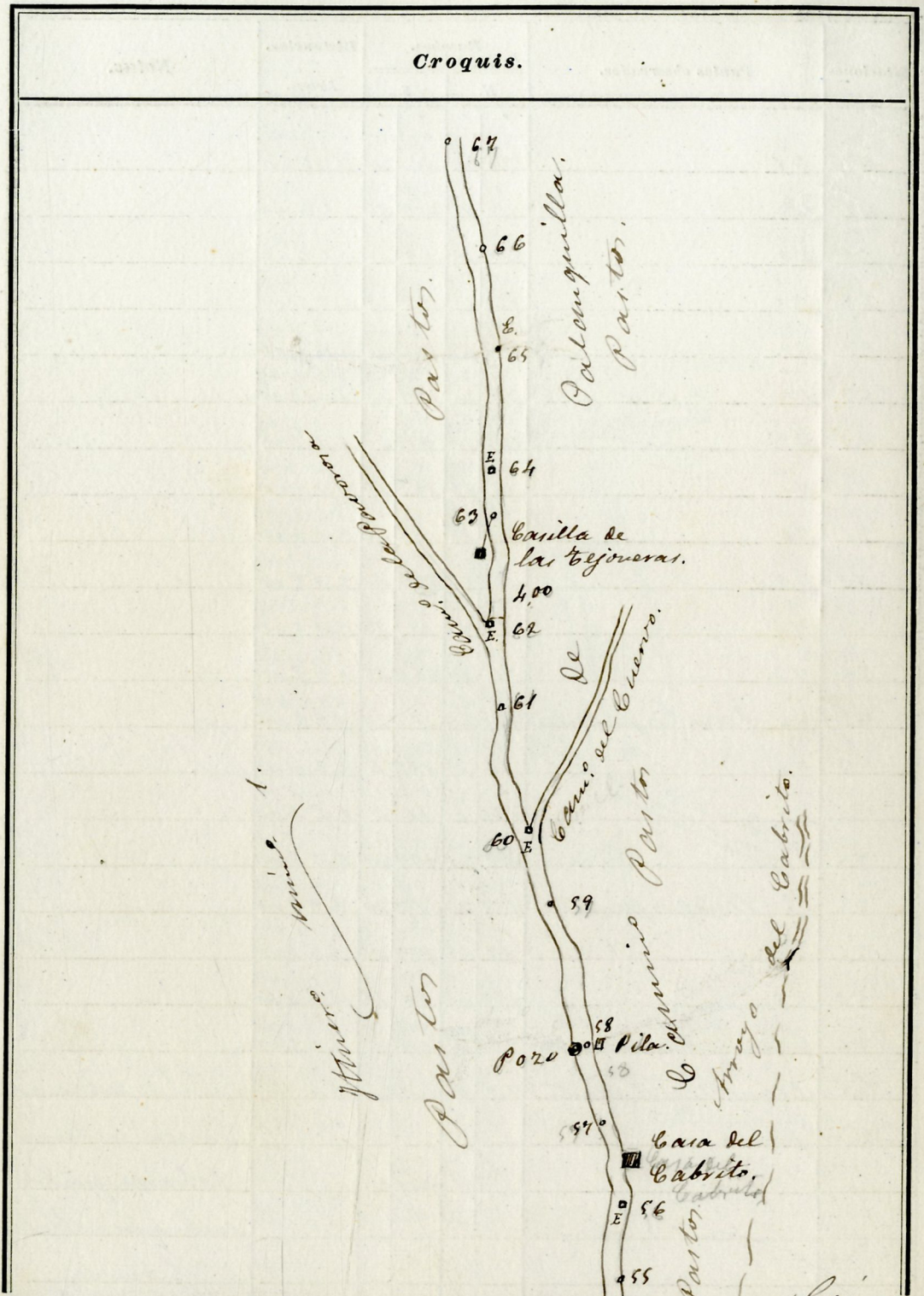
J. Gomez



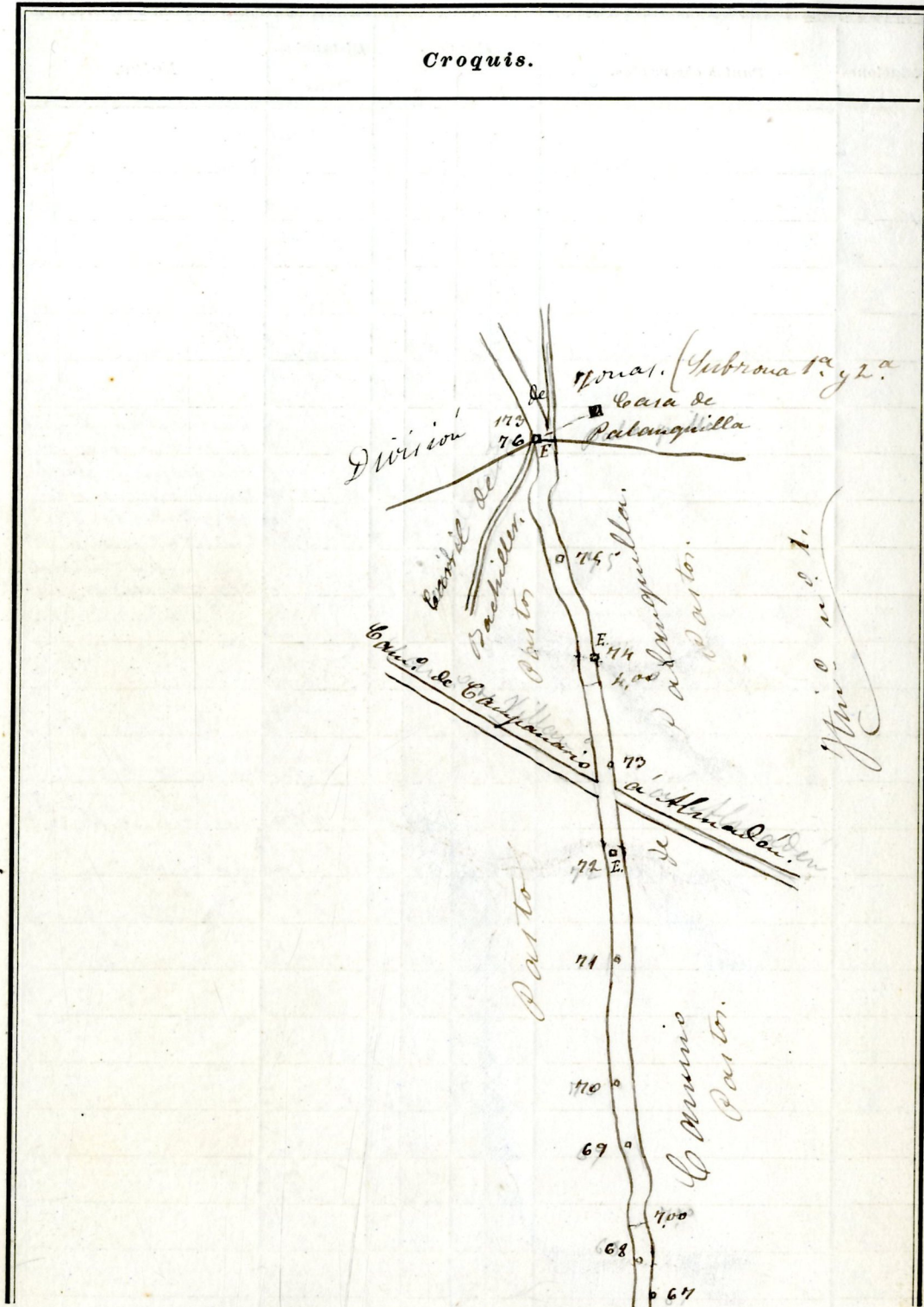
Gomez

Estaciones	Puntos observados.	Rumbos.		Distancias. — Metros.	Notas.
		N.	S.		
55	56	359 30	179 30	141,00	
55	56	259 30	179 30	141,00	
55	55	179 30	359 30	141,00	
56	55	179 30	359 30	141,00	
56	Casa del Cabrito	0 0	180 0	6,00	
56	Casa del Cabrito	0 0	180 0	6,00	
56	57	10 15	190 15	152,00	
56	57	10 15	190 15	152,00	
57	56	190 15	10 15	152,00	
57	56 - Señal ^E puntada	190 15	10 15	152,00	
57	58	18 20	198 20	154,00	
57	58	18 20	198 20	154,00	
58	57	198 20	18 20	154,00	
58	57	198 20	18 20	154,00	
58	59	12 0	192 0	299,00	
58	59	12 0	192 0	299,00	
59	58	192 0	12 0	299,00	
59	58	192 0	12 0	299,00	
59	60	13 15	193 15	216,00	
60	60	13 15	193 15	216,00	
60	59	193 15	13 15	216,00	
60	59	193 15	13 15	216,00	
60	61	7 45	187 45	298,00	
60	61	7 45	187 45	298,00	
61	60 - Señal ^E puntada	187 45	7 45	298,00	
61	62	357 0	177 0	268,00	
61	62	357 0	177 0	268,00	
62	61	177 0	357 0	268,00	
62	61	177 0	357 0	268,00	
62	63	357 45	177 45	220,00	
62	63	357 45	177 45	220,00	
63	62	177 45	357 45	220,00	
63	62 - Señal ^E puntada	177 45	357 45	220,00	
63	Casilla de las Tejoneras	155 30	335 30	68,00	
63	Casilla de las Tejoneras	155 30	335 30	68,00	
63	64	0 0	180 0	70,50	
63	64	0 0	180 0	70,50	
64	63	180 0	0 0	70,50	
64	63	180 0	0 0	70,50	
64	65	342 45	162 45	249,00	
64	65	342 45	162 45	249,00	
65	64	162 45	342 45	249,00	
65	64 - Señal ^E puntada	162 45	342 45	249,00	
65	66	7 30	187 30	266,00	
65	66	7 30	187 30	266,00	
66	65	187 30	7 30	266,00	
66	65 - Estaca ^E puntada	187 30	7 30	266,00	
66	67	14 30	191 30	232,00	
66	67	14 30	191 30	232,00	

Jiménez

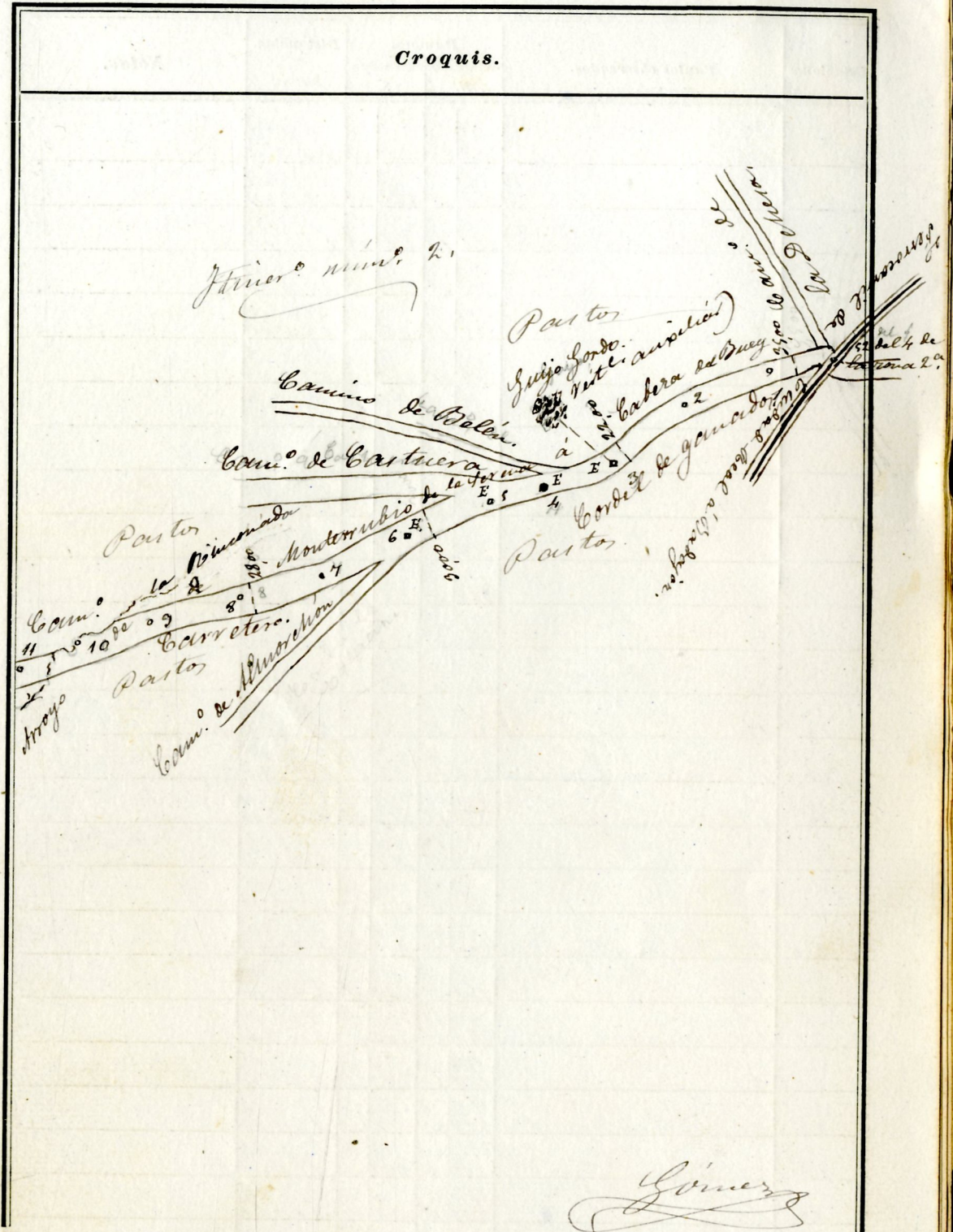


Estaciones	Puntos observados.	Rumbos.		Distancias.		Notas.
		N.	S.	Metros.		
67	66	194	30	14	30	222,00
67	66	194	30	14	30	232,00
67	68	29	45	209	45	56,00
67	68	29	45	209	45	56,00
68	67	209	45	29	45	56,00
68	67	209	45	29	45	56,00
68	69	13	45	193	45	266,00
68	69	13	45	192	45	266,00
69	68	193	45	13	45	266,00
69	68	193	45	13	45	266,00
69	70	15	20	195	20	144,00
69	70	15	20	195	20	144,00
70	69	195	20	15	20	144,00
70	69	195	20	15	20	144,00
70	71	4	15	184	15	300,00
70	71	4	15	184	15	300,00
71	70	184	15	4	15	300,00
71	70	184	15	4	15	300,00
71	72	2	15	182	15	215,00
71	72	2	15	182	15	215,00
72	71	182	15	2	15	215,00
72	71	182	15	2	15	215,00
72	73	1	20	181	20	182,00
72	73	1	20	181	20	182,00
73	72	181	20	1	20	182,00
73	72	181	20	1	20	182,00
73	74	16	0	196	0	264,00
73	74	16	0	196	0	264,00
74	73	196	0	16	0	264,00
74	73	196	0	16	0	264,00
74	75	19	20	199	20	297,00
74	75	19	20	199	20	297,00
75	74	199	20	19	20	297,00
75	74	199	20	19	20	297,00
75	76	19	45	199	45	250,00
75	76	19	45	199	45	250,00
76	75	199	45	19	45	250,00
76	75	199	45	19	45	250,00
76	Casa de Palanquilla	291	0	111	0	82,00
76	Casa de Palanquilla	291	0	111	0	82,00
La estación 76 es el punto 175 del itinerario de División de Subromas						
y 2.ª Estación.						
Lluvia anterior						
Lluvia						
= Sobre rasgada						
Subromas - Vales						
Gómez						



Estaciones	Puntos observados.	Rumbos.		Distancias. Metros.	Notas.
		N.	S.		
	Inicio n.º. Empiezo en el punto 52 del itinerario de la rama 2.ª				
	Inicio n.º. 2 - Empiezo en el punto 52 del itinerario de la rama 2.ª por vía				
	carretera de la ciudad de Badajoz y concluye en el punto 84 del mismo itinerario				
	del itinerario de la rama 2.ª - Determina el camino de Cabrera del Duero a Castuera				
52 al 41		92 45	272 45	168 00	Cabrera del Duero
52	1	92 45	272 45	168 00	Montemurcio de
1	52 al 41 de la rama 2.ª	257 0	92 45	168 00	de la Serena.
1	52 del itinerario de la rama 2.ª	257 0	92 45	168 00	el Carretero y
1	2	101 15	281 15	209 00	
1	2	101 15	281 15	209 00	cordel de ganado.
2	1	281 15	101 15	209 00	hasta el punto 4 que
2	1	281 15	101 15	209 00	que se bifurca en va-
2	3	107 15	287 15	223 00	rios caminos por los
2	3	107 15	287 15	223 00	cuales, así como por
3	2	287 15	107 15	223 00	capitales los de
3	2	287 15	107 15	223 00	La Serena, para
3	3	217 0	207 0	145 00	irán libremente
3	3	217 0	207 0	145 00	los ganados por
3	4	93 20	272 20	176 00	ser todo el terreno
3	4	93 20	272 20	176 00	no de pastos.
4	3 - Señal E. quitada	272 20	93 20	176 00	
4	5	94 45	274 45	9 000	5 - Se repara el ca-
5	4 - Señal E. quitada	274 45	94 45	9 000	mino de Castuera
5	6	98 0	278 0	266 00	y sigue al itinerario
6	5 - Señal E. quitada	278 0	98 0	266 00	por el camino de
6	7	99 30	279 30	275 00	Montemurcio, que
6	7	99 30	279 30	275 00	
7	6 - Señal E. quitada	279 30	99 30	275 00	el cordel.
7	8	81 0	261 0	203 00	
8	7	261 0	81 0	203 00	
8	9	99 45	279 45	247 00	
9	8	279 45	99 45	247 00	
9	10	90 30	270 30	169 00	
10	9	270 30	90 30	169 00	
10	11	87 30	267 45	146 00	
10	11	87 30	267 45	146 00	


Gómez



Estaciones	Puntos observados.	Rumbos.		Distancias. - Metros.	Notas.
		N.	S.		
10	11 - Get.	285	45	105 45	171,00
10	11 - Estaca de puitada	285	45	105 45	171,00
11	10	105	45	285 45	171,00
11	10	105	45	285 45	171,00
11	12	276	30	96 30	197,00
11	12	276	30	96 30	197,00
12	11 -	96	30	276 30	197,00
12	11 -	96	30	276 30	197,00
12	13	255	15	75 15	97,00
12	13	255	15	75 15	97,00
13	12	75	15	255 15	97,00
13	12	75	15	255 15	97,00
13	14	276	30	96 30	198,00
13	14	276	30	96 30	198,00
14	13	96	30	276 30	198,00
14	13	96	30	276 30	198,00
14	15	332	30	152 30	177,00
14	15	332	30	152 30	177,00
15	14	152	30	332 30	177,00
15	14	152	30	332 30	177,00
15	16	279	15	99 15	188,00
15	16	279	15	99 15	188,00
16	15	99	15	279 15	188,00
16	15	99	15	279 15	188,00
16	17	278	30	98 30	166,00
16	17	278	30	98 30	166,00
17	16	98	30	278 30	166,00
17	16	98	30	278 30	166,00
17	18	255	45	75 45	136,00
17	18	255	45	75 45	136,00
18	17	75	45	255 0	136,00
18	17	75	45	255 0	136,00
18	11 del 4.	300	30	120 30	165,00
18	11 del itin. n.º 2	200	20	130 15	165,00
11	13	120	30	300 30	165,00
11	13	120	30	300 30	165,00
11	18	120	30	300 30	165,00
11	18	120	30	300 30	165,00
1	2	258	0	78 0	198,00
2	1 y 15 del 6. de la zona 2ª	78	0	258 0	198,00
2	1 y 15 del itin. 6 de la zona 2ª	78	0	258 0	198,00
2	3	276	30	96 30	268,00
2	2	274	30	94 30	268,00
2	2	94	30	274 30	268,00
2	2	94	30	274 30	268,00

1º de la zona 2ª - Se quiere en el punto 15 del itin. n.º 6 de la zona 2ª, pero
 2º permitiendo al Almorador y conchero en el punto 6 del itin.
 metros de Almorador y conchero en el punto 6 del itin. n.º 2.
 1º de la zona 2ª - Se quiere en el punto 15 del itin. n.º 6 de la zona 2ª, pero
 2º permitiendo al Almorador y conchero en el punto 6 del itin.
 metros de Almorador y conchero en el punto 6 del itin. n.º 2.
 1º de la zona 2ª - Se quiere en el punto 15 del itin. n.º 6 de la zona 2ª, pero
 2º permitiendo al Almorador y conchero en el punto 6 del itin.
 metros de Almorador y conchero en el punto 6 del itin. n.º 2.

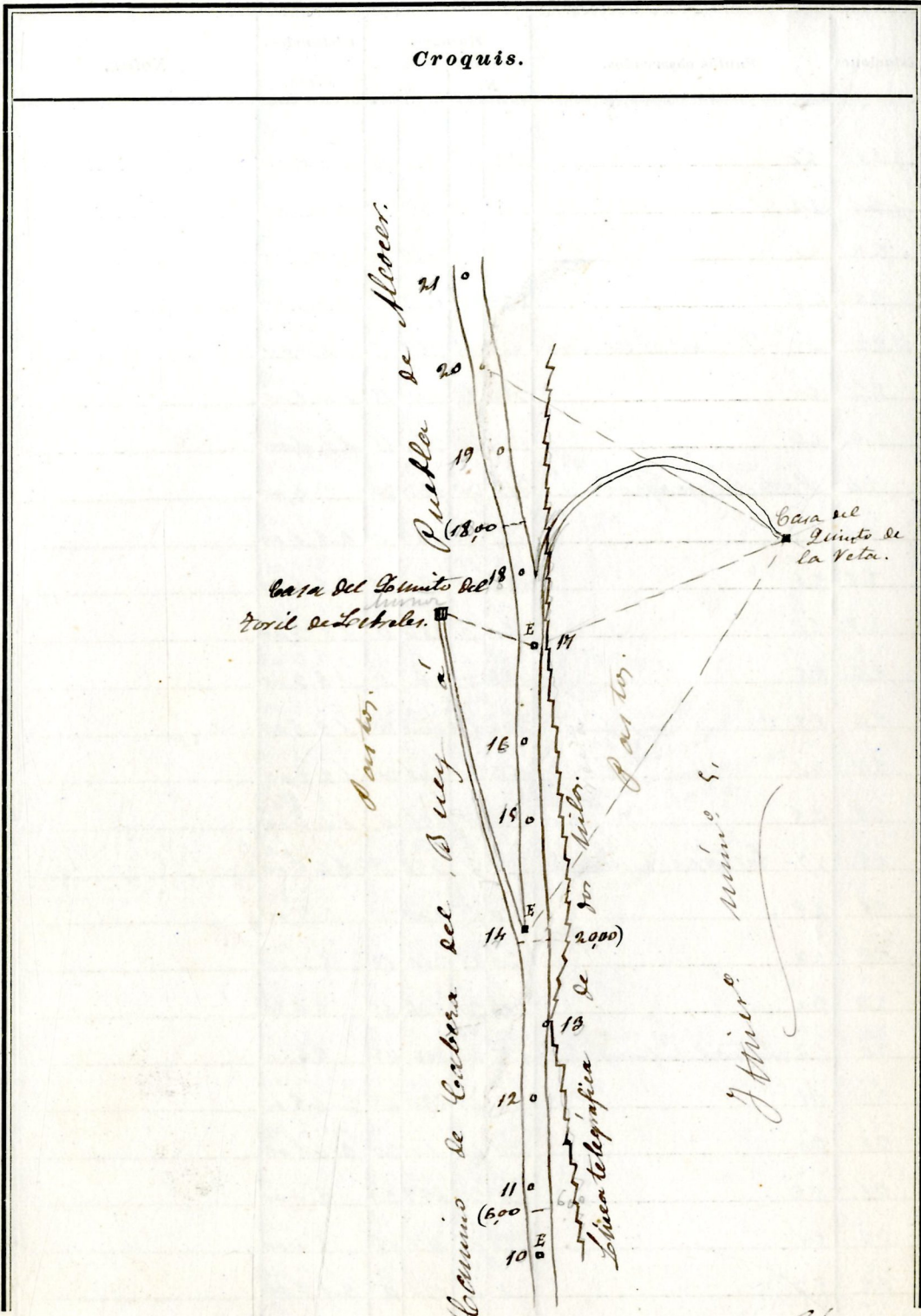
Gómez



Gómez

Estaciones	Puntos observados.	Rumbos.		Distancias. — Metros.	Notas.
		N.	S.		
10	Cañilla 2ª	101 0	281 0	125 00	
10	Cañilla 2ª	101 0	281 0	125 00	
10	11	103 30	193 30	174 00	
10	11	103 30	193 30	174 00	
11	10 - Señal E. puntada	193 30	13 20	174 00	
11	12	1 30	181 45	228 00	
12	13	350 45	170 45	176 00	
13	12	170 45	350 45	176 00	
13	14	14 0	194 0	200 00	
13	14	14 0	194 0	200 00	
14	13	194 0	14 0	200 00	
14	15	194 0	14 0	200 00	
14	Casa del Limite de la Veta	328 0	148 0	"	
14	15	355 15	175 15	208 00	
14	15	355 15	175 15	208 00	
15	14 - Señal E. puntada	175 0	355 15	208 00	
15	16	0 0	180 0	155 00	
15	16	0 0	180 0	155 00	
16	15	180 0	0 0	155 00	
16	17	254 20	174 20	223 00	
17	16	174 20	254 20	223 00	
17	Casa del Limite del Doril de Labreles	59 20	239 20	215 00	
17	Casa del Limite de la Veta	11 45	191 45	179 00	
17	18	11 45	191 45	179 00	
17	Casa del Limite de la Veta	295 0	115 0	"	
18	17 - Señal E. puntada	191 45	11 45	179 00	
18	19	8 30	188 30	275 00	
18	19	8 30	188 30	275 00	
19	18	188 30	8 30	275 00	
19	20	9 0	189 0	230 00	
20	19	189 0	9 0	230 00	
20	21	8 45	188 45	214 00	
20	Casa del Limite de la Veta	228 15	48 15	"	
20	Casa del Limite de la Veta	228 15	48 15	"	

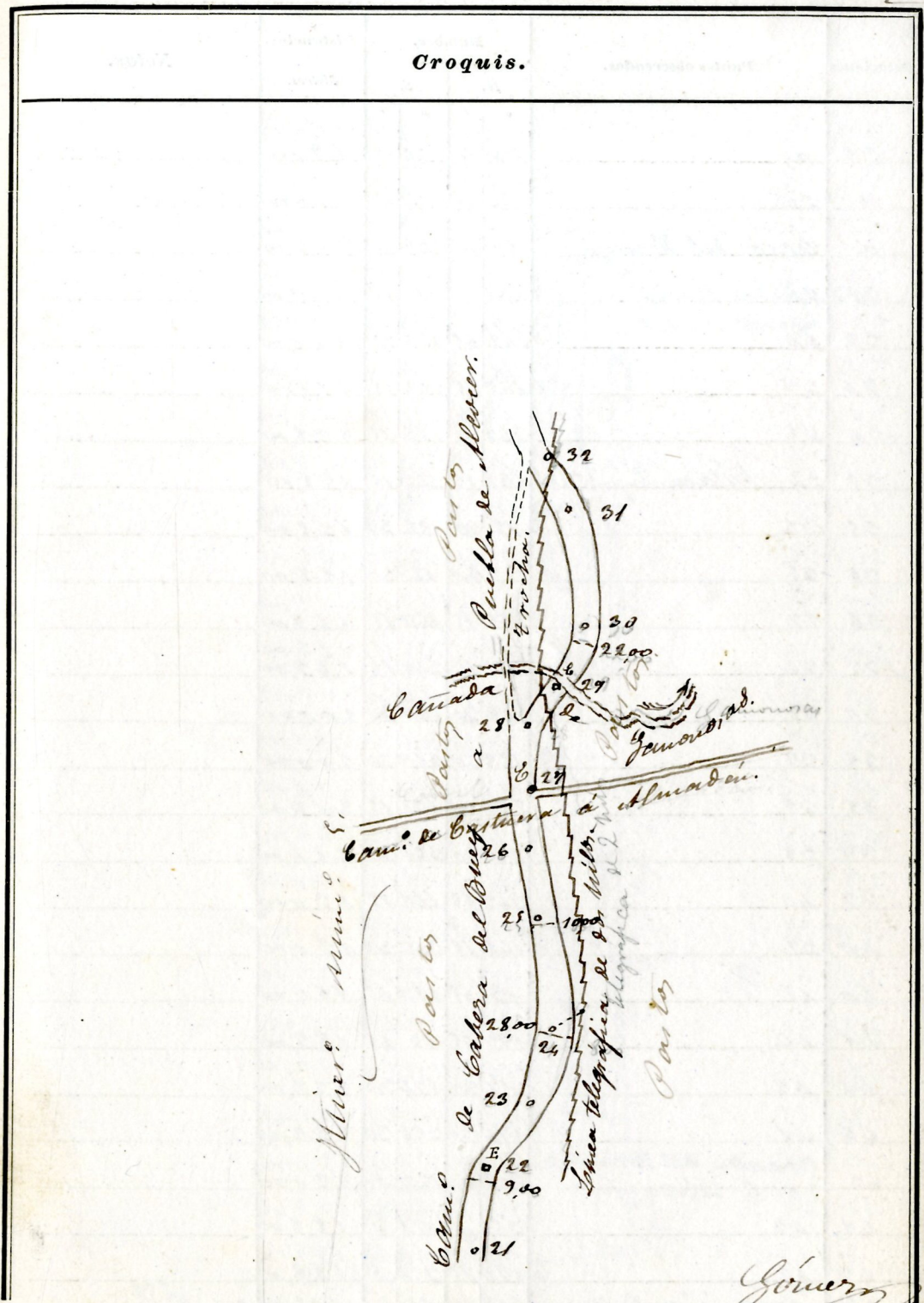
Gómez



Gómez

Estaciones	Puntos observados.	Rumbos.		Distancias. Metros.	Notas.
		N.	S.		
21	20	188	45	8	214,00
21	20	188	45	8	214,00
21	22	357	30	177	201,00
21	22	357	30	177	201,00
22	21	177	30	357	201,00
22	21	177	30	357	201,00
22	23	329	15	149	140,00
22	23	329	15	149	140,00
23	22	149	15	329	140,00
23	22 - Igual E. puntada	149	15	329	140,00
23	24	354	15	174	141,00
24	23	174	15	354	141,00
24	23	174	15	354	141,00
24	Posta telegrafica	315	30	155	34,00
24	25	8	45	189	291,00
25	24	188	45	8	291,00
25	26	6	0	186	183,00
26	25	186	0	6	183,00
26	27	246	15	166	123,00
26	27	246	15	166	123,00
27	26	166	15	246	123,00
27	28	355	0	175	166,00
28	27 - Estaca E. puntada	175	0	355	166,00
28	29	310	15	130	57,00
29	28	130	15	310	57,00
29	30	316	30	126	86,50
30	29 - Igual E. puntada	126	30	316	86,50
30	31	10	45	190	248,00
31	30	190	45	10	248,00
31	32	17	30	197	84,00
32	31	197	30	17	84,00
32	33	1	0	181	219,00
33	32	1	0	181	219,00

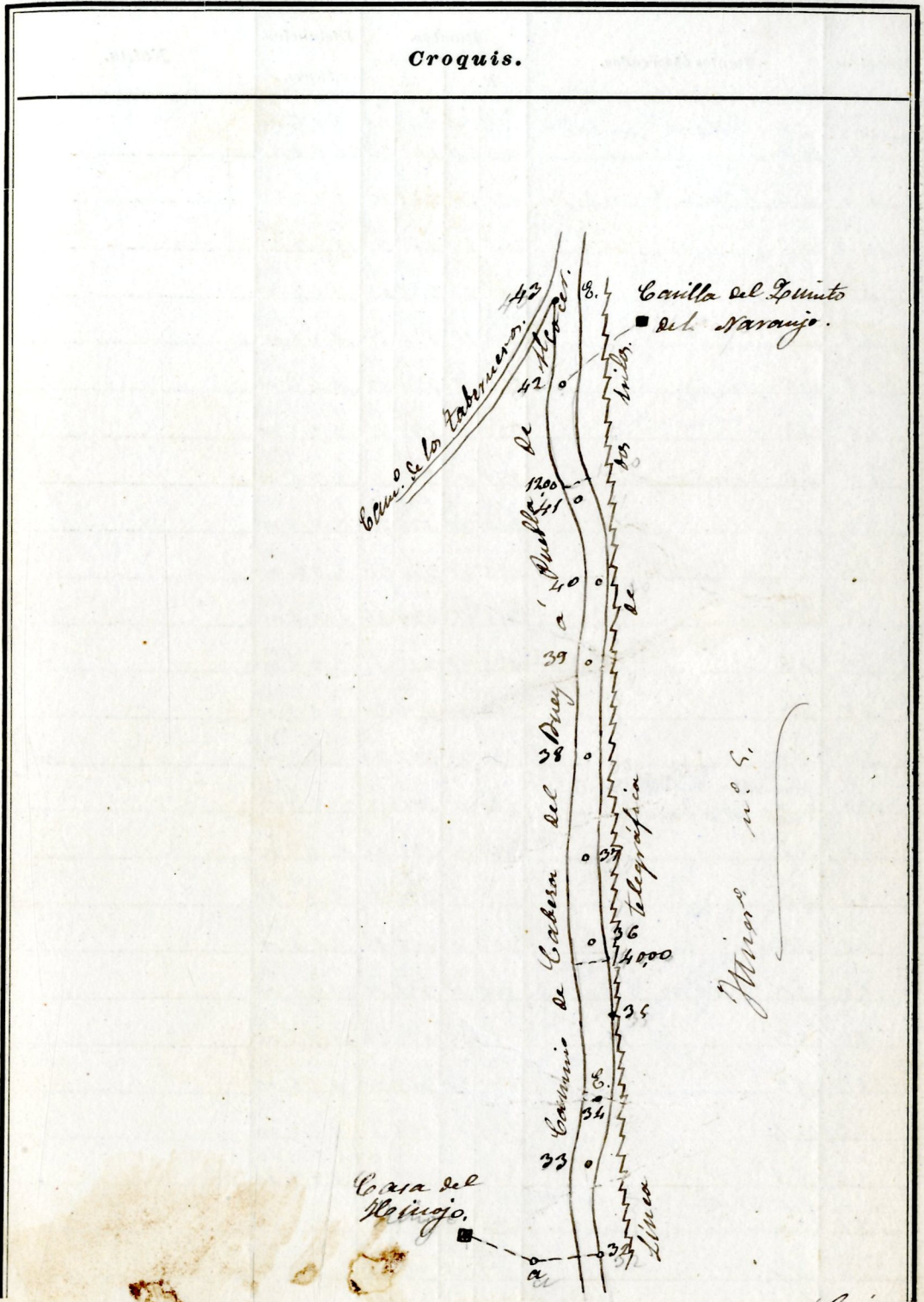
Gómez



Gómez

Estaciones	Puntos observados.	Rumbos.		Distancias.		Notas.
		N.	S.	Metros.		
32	a	46	15	256	15	19000
32	a	46	15	256	15	19000
a	32	256	15	176	15	19000
a	32	256	15	176	15	19000
a	Casa del Hornojo	57	15	227	15	15200
a	Casa del Hornojo	57	15	227	15	15200
32	32	181	0	1	0	21900
32	32	181	0	1	0	21900
32	34	342	45	162	30	11100
32	34	342	45	162	30	11100
34	33	162	45	342	45	11100
34	33	162	45	342	45	11100
34	35	342	0	162	15	19800
34	35	342	0	162	15	19800
35	34 - Estaca apuntada	162	15	342	15	19800
35	36	12	30	192	30	12800
35	36	12	30	192	30	12800
36	35	192	30	12	30	12800
36	35	192	30	12	30	12800
36	37	247	15	167	15	14800
36	37	247	15	167	15	14800
37	36	167	15	247	15	14800
37	36	167	15	247	15	14800
37	38	247	20	169	20	20000
37	38	247	20	169	20	20000
38	37	169	20	247	20	20000
38	37	169	20	247	20	20000
38	39	251	20	171	15	21400
38	39	251	20	171	15	21400
39	38	171	20	251	20	21400
39	38	171	20	251	20	21400
39	40	342	15	162	15	13000
39	40	342	15	162	15	13000
40	39	162	15	342	30	13000
40	39	162	15	342	30	13000
40	41	12	45	193	45	18400
40	41	12	45	193	45	18400
41	40	193	45	12	45	18400
41	40	193	45	12	45	18400
41	42	354	30	174	30	22200
41	42	354	30	174	30	22200
42	41	174	30	354	30	22200
42	41	174	30	354	30	22200
42	Casilla del Espineto	202	0	122	0	22000
42	Casilla del Hornojo	202	0	122	0	22000
42	43	354	0	174	0	18800
42	43	354	0	174	0	18800
43	42	174	0	354	0	18800
43	42	174	0	354	0	18800
43	"Hornojo" verill. topogr.	247	20	67	20	11600

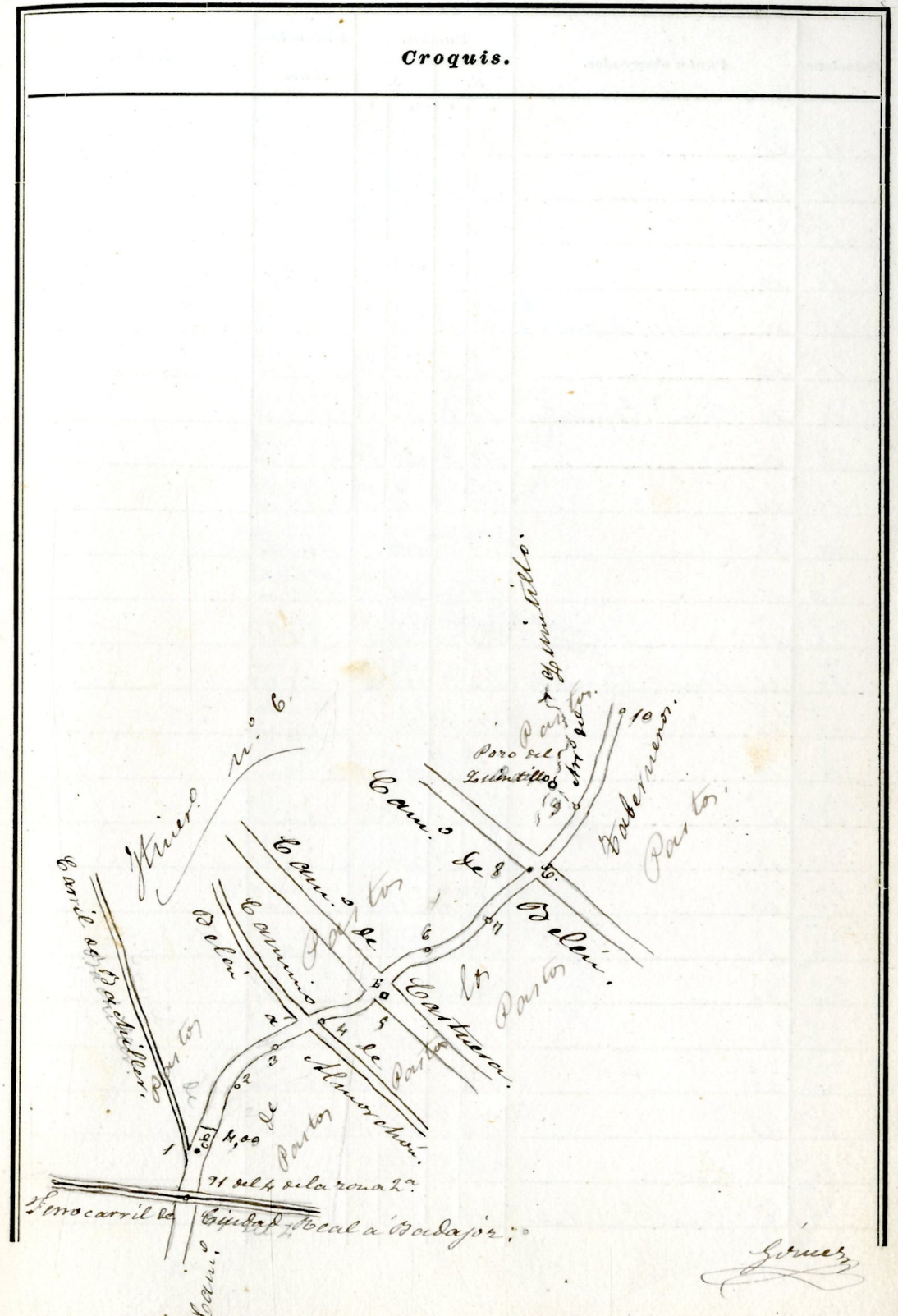
Gómez



Gómez

Estaciones	Puntos observados.	Rumbos.		Distancias. Metros.	Notas.
		N.	S.		
	Itinerario n.º 6 - Empieza en el punto 91 del It. de la zona 2.ª				
	Itinerario n.º 6 - Empieza en el punto 91 del It. de la zona 2.ª				
	carretil de Badajoz y concluye en el punto 43 del It. de la zona 2.ª				
	carretil de la zona 2.ª local a Badajoz y concluye en el punto 43 del It. de la zona 2.ª				
	del It. de la zona 2.ª local a Badajoz y concluye en el punto 43 del It. de la zona 2.ª				
91	1	335 0	155 0	16 000	carretero
91	1	335 0	155 0	16 000	mina el camino de
1	91 del It. de la zona 2.ª	155 0	335 0	16 000	los Tabereros. It.
1	91 del It. de la zona 2.ª	155 0	335 0	16 000	los Tabereros. It.
1	2	302 0	122 0	20 000	
1	2	302 0	122 0	20 000	carretero
2	1 - It. de la zona 2.ª	122 0	302 0	20 000	
2	3	296 45	116 30	14 300	
2	3	296 45	116 30	14 300	
3	2	116 45	296 45	14 300	
3	2	116 45	296 45	14 300	
3	4	287 45	107 20	9 800	
3	4	287 45	107 20	9 800	
4	3	107 20	287 45	9 800	
4	3	107 20	287 45	9 800	
4	5	284 20	104 20	16 700	
4	5	284 20	104 20	16 700	
5	4	104 20	284 20	16 700	
5	4	104 20	284 20	16 700	
5	6	207 20	127 45	10 300	
5	6	207 20	127 45	10 300	
6	5 - It. de la zona 2.ª	127 45	207 20	10 300	
6	5 - It. de la zona 2.ª	127 45	207 20	10 300	
6	7	296 45	116 45	17 500	
6	7	296 45	116 45	17 500	
7	6	116 45	296 45	17 500	
7	6	116 45	296 45	17 500	
7	8	310 45	130 45	14 200	
7	8	310 45	130 45	14 200	
8	7	130 45	310 45	14 200	
8	7	130 45	310 45	14 200	
8	9	316 0	136 0	20 500	
8	9	316 0	136 0	20 500	
9	8 - It. de la zona 2.ª	136 0	316 0	20 500	
9	8 - It. de la zona 2.ª	136 0	316 0	20 500	
9	Poro del It. de la zona 2.ª	59 15	239 15	4 500	
9	Poro del It. de la zona 2.ª	59 15	239 15	4 500	
9	190	320 15	140 15	27 000	
9	190	320 15	140 15	27 000	
10	9	140 15	320 15	27 000	
10	9	140 15	320 15	27 000	
190	11	313 20	133 20	25 100	
190	11	313 20	133 20	25 100	

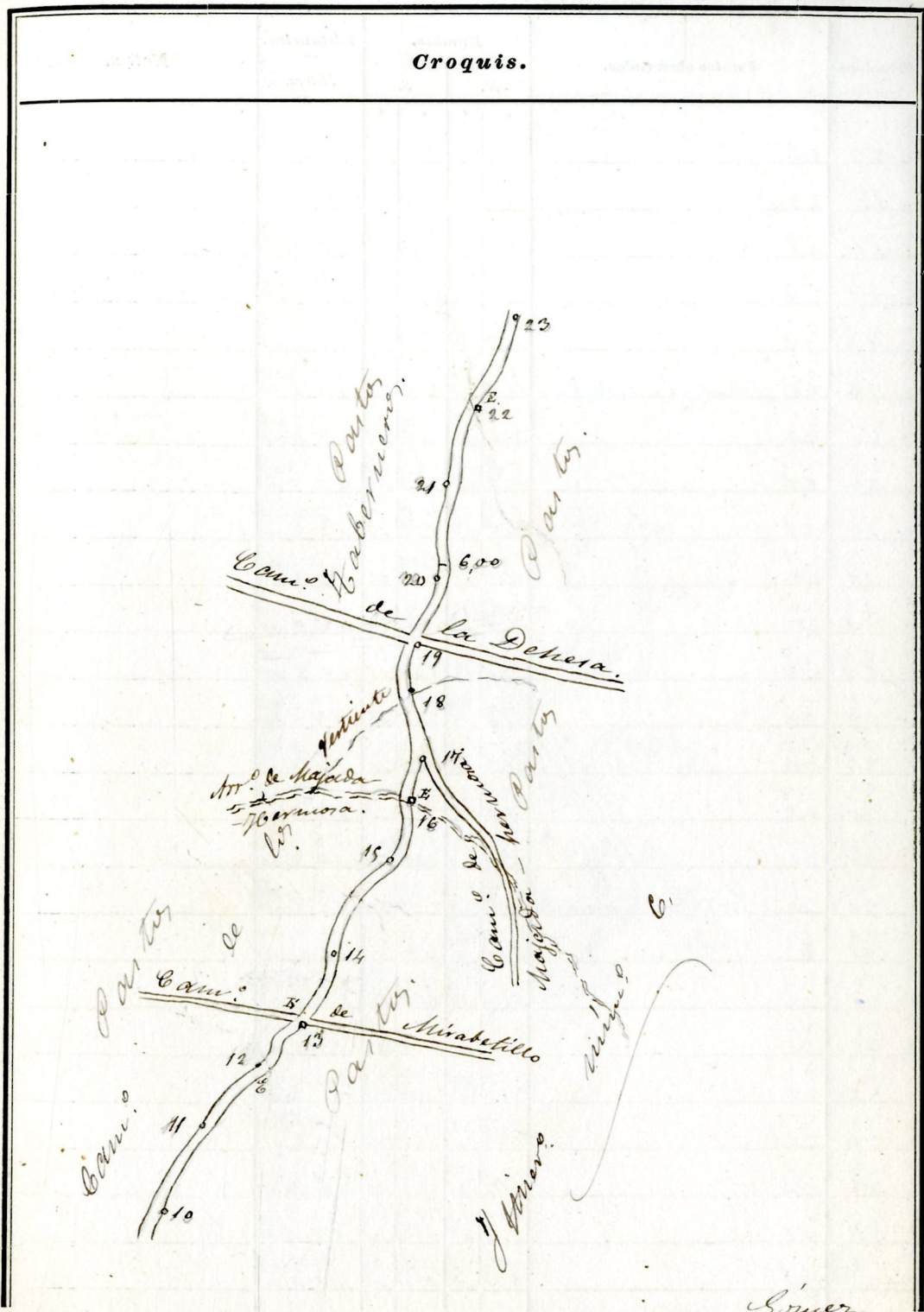
J. Gomez



J. Gomez

Estaciones	Puntos observados.	Rumbos.		Distancias. Metros.	Notas.
		N.	S.		
11	10	133 30	312 30	251.00	
11	10	128 20	313 20	251.00	
11	12	309 15	129 15	195.00	
11	12	209 15	129 15	195.00	
12	11	129 15	309 15	195.00	
12	11	129 15	209 15	195.00	
12	13	209 0	129 0	7.00	
12	13	209 0	129 0	7.00	
13	12 - <i>Set.</i>	108 45	309 0	7.00	
13	12 - <i>Set. E. puntada</i>	128 45	209 0	7.00	
13	14	320 20	140 30	175.00	
13	14	220 20	140 30	175.00	
14	13 - <i>Set. E. puntada</i>	140 15	320 20	175.00	
14	13 - <i>Set. E. puntada</i>	140 15	320 20	175.00	
14	15	311 0	132 45	293.00	
14	15	311 0	132 45	293.00	
15	14	133 45	314 0	293.00	
15	14	133 45	314 0	293.00	
15	16	319 0	139 0	132.00	
15	16	319 0	139 0	132.00	
16	15	139 0	319 0	132.00	
16	15	139 0	319 0	132.00	
16	17	324 20	144 20	68.50	
16	17	324 20	144 20	68.50	
17	16 - <i>Set. E. puntada</i>	144 20	324 20	68.50	
17	16 - <i>Set. E. puntada</i>	144 20	324 20	68.50	
17	18	352 15	172 15	116.00	
17	18	352 15	172 15	116.00	
18	17	172 15	352 15	116.00	
18	17	172 15	352 15	116.00	
18	19	326 45	156 45	84.50	
18	19	326 45	156 45	84.50	
19	18	156 45	326 45	84.50	
19	18	156 45	326 45	84.50	
19	20	332 15	152 15	130.00	
19	20	332 15	152 15	130.00	
20	19	152 15	332 15	130.00	
20	19	152 15	332 15	130.00	
20	21	339 15	159 15	216.00	
20	21	339 15	159 15	216.00	
21	20	159 15	339 15	216.00	
21	20	159 15	339 15	216.00	
21	22	326 0	146 0	187.00	
21	22	326 0	146 0	187.00	
22	21	146 0	326 0	187.00	
22	21	146 0	326 0	187.00	
22	23	332 0	152 0	234.00	
22	23	332 0	152 0	234.00	
23	22 - <i>Set. E. puntada</i>	152 0	332 0	234.00	
23	22 - <i>Set. E. puntada</i>	152 0	332 0	234.00	

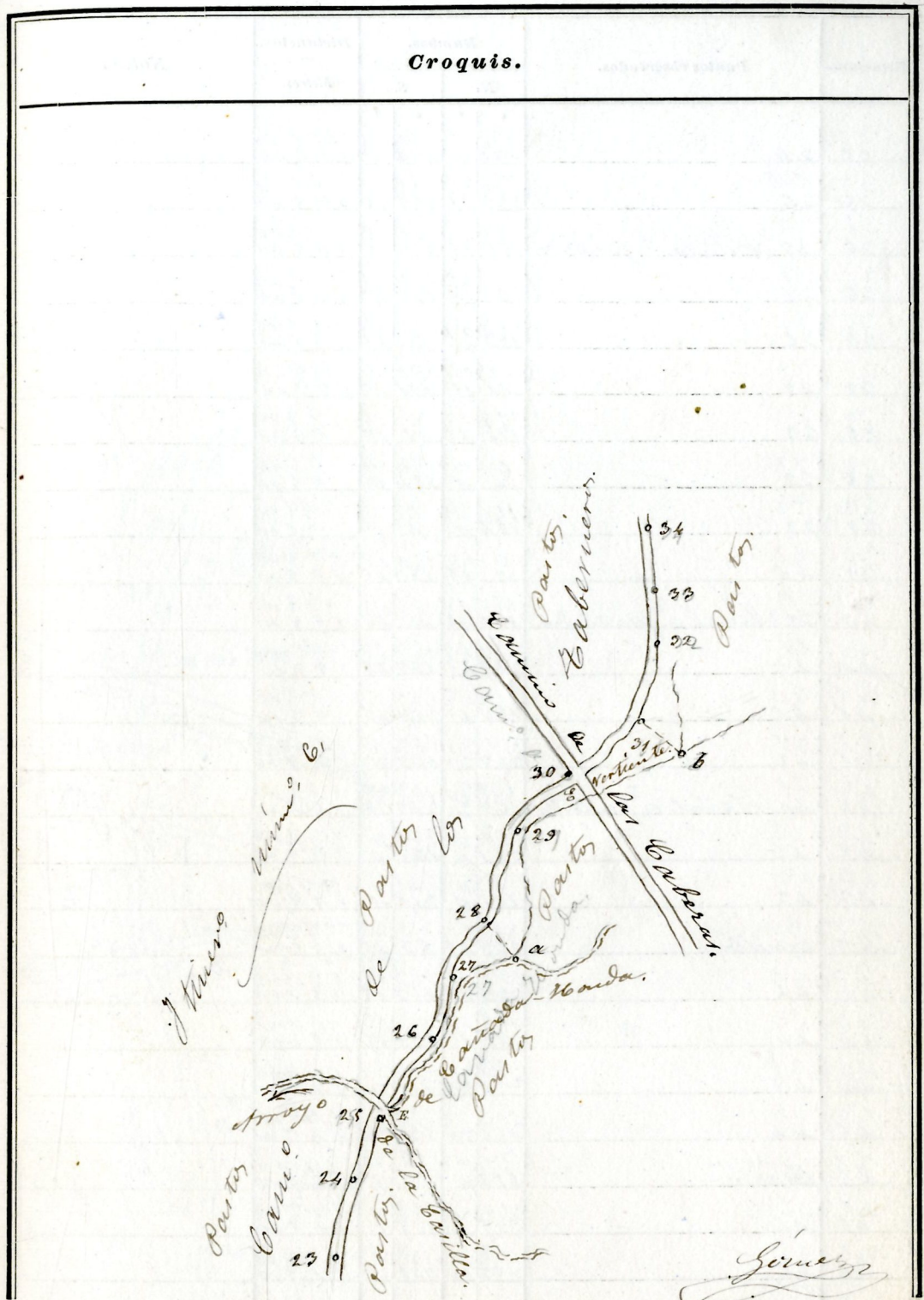
Guerra



Guerra

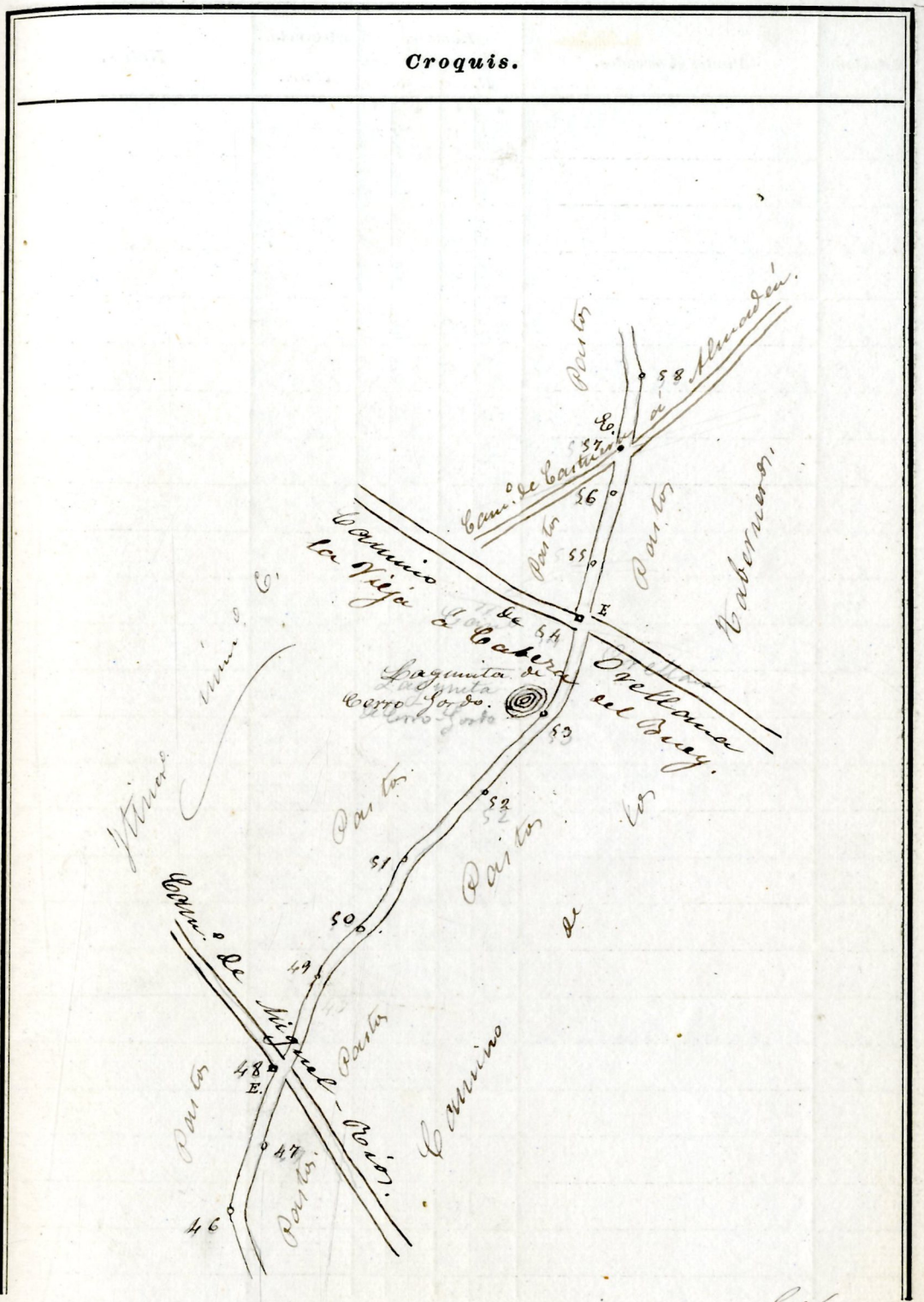
Estaciones	Puntos observados.	Rumbos.				Distancias. Metros.	Notas.
		N.		S.			
23	24	340	30	160	30	187.00	
23	24	340	20	160	30	187.00	
24	23	160	30	340	30	187.00	
24	23	160	20	340	30	187.00	
24	25	334	30	154	30	131.00	
24	25	334	30	154	20	131.00	
25	24	154	30	334	30	131.00	
25	24	154	20	334	30	131.00	
25	26	329	30	149	30	142.00	
25	26	329	20	149	30	142.00	
26	25	149	30	329	30	142.00	
26	25 - Estaca E. unitada	149	20	329	30	142.00	
26	27	336	45	156	45	131.00	
26	27	336	45	156	45	131.00	
27	26	156	45	336	45	131.00	
27	26	156	45	336	45	131.00	
27	28	315	15	135	15	132.00	
27	28	315	15	135	15	132.00	
28	27	135	15	315	15	132.00	
28	27	135	15	315	15	132.00	
28	28	208	30	28	30	68.00	
28	28	208	20	28	30	68.00	
28	29	324	15	144	15	198.00	
28	29	324	15	144	15	198.00	
29	28	144	15	324	15	198.00	
29	28	144	15	324	15	198.00	
29	30	303	30	123	30	144.00	
29	30	303	30	123	20	144.00	
30	29	123	30	303	30	144.00	
30	29	123	30	303	20	144.00	
30	31	299	30	119	30	192.00	
30	31	299	20	119	30	192.00	
31	30 - Est.	119	30	299	30	192.00	
31	30 - Estaca E. unitada	119	20	299	30	192.00	
31	31	237	0	57	0	82.00	
31	31	237	0	57	0	82.00	
31	32	332	15	152	15	179.00	
31	32	332	15	152	15	179.00	
32	31	152	15	332	15	179.00	
32	31	152	15	332	15	179.00	
32	33	353	20	173	30	102.00	
32	33	353	20	173	30	102.00	
33	32	173	30	353	30	102.00	
33	32	173	30	353	30	102.00	
33	34	352	45	173	30	144.00	
33	34	352	45	173	30	144.00	
34	33	173	30	352	45	144.00	
34	33	173	30	352	45	144.00	
34	35	356	0	176	0	116.00	
34	35	356	0	176	0	116.00	

J. Gomez



Estaciones	Puntos observados.	Rumbos.		Distancias. — Metros.	Notas.
		N.	S.		
46	47	320	0	1400	189.00
46	47	320	0	1400	189.00
47	46	140	0	320	189.00
47	46	140	0	320	189.00
47	48	328	0	148	194.00
47	48	328	0	148	194.00
48	47	148	0	328	194.00
48	47	148	0	328	194.00
48	49	322	30	142	220.00
48	49	322	30	142	220.00
49	48	142	30	322	220.00
49	48. - Final II ^E juntada	142	30	322	220.00
49	50	210	45	130	129.00
49	50	210	45	130	129.00
50	49	130	45	310	129.00
50	49	130	45	310	129.00
50	51	212	30	132	190.00
50	51	212	30	132	190.00
51	50	132	30	312	190.00
51	50	132	30	312	190.00
51	52	302	15	132	225.00
51	52	302	15	132	225.00
52	51	132	15	302	225.00
52	51	132	15	302	225.00
52	53	205	0	125	243.00
52	53	205	0	125	243.00
53	52	125	0	305	243.00
53	52	125	0	305	243.00
53	54	321	45	141	215.00
53	54	321	45	141	215.00
54	53	141	45	321	215.00
54	53	141	45	321	215.00
54	55	326	30	146	101.00
54	55	326	30	146	101.00
55	54	146	30	326	101.00
55	54. - Final II ^E juntada	146	30	326	101.00
55	56	324	30	144	179.00
55	56	324	30	144	179.00
56	55	144	30	324	179.00
56	55	144	30	324	179.00
56	57	321	45	151	74.00
56	57	321	45	151	74.00
57	56	151	45	321	74.00
57	56	151	45	321	74.00
57	58	330	15	150	139.00
57	58	330	15	150	139.00
58	57	150	15	330	139.00
58	57 - Extra la juntada	150	15	330	139.00
58	59	343	15	163	77.00
58	59	343	15	163	77.00

Gómez



Gómez

Estaciones	Puntos observados.	Rumbos.		Distancias. Metros.	Notas.		
		N.	S.				
12	12	87	45	268	0	246.00	
13	12	87	45	268	0	246.00	
13	14	271	15	91	15	91.00	
13	14	271	15	91	15	91.00	
14	13	91	15	271	15	91.00	
14	13	91	15	271	15	91.00	
14	15	271	0	91	0	227.00	
14	15	271	0	91	0	227.00	
15	14	91	0	271	0	227.00	
15	14	91	0	271	0	227.00	Final y pintada
15	16	252	0	72	0	227.00	
15	16	252	0	72	0	227.00	
16	15	72	0	252	0	227.00	
16	15	72	0	252	0	227.00	
16	Laguna (veca en verao no.)	356	0	176	0	71.00	
16	Laguna (veca en verao no.)	356	0	176	0	71.00	
16	17	245	30	65	30	218.00	
16	17	245	30	65	30	218.00	
17	16	65	30	245	30	218.00	
17	16	65	30	245	30	218.00	
17	18	251	30	71	30	258.00	
17	18	251	30	71	30	258.00	
18	17	71	30	251	30	258.00	
18	17	71	30	251	30	258.00	
18	19	246	0	66	0	212.00	
18	19	246	0	66	0	212.00	
19	18	66	0	246	0	212.00	
19	18	66	0	246	0	212.00	
19	20	247	0	67	0	198.00	
19	20	247	0	67	0	198.00	
20	19	67	0	247	0	198.00	
20	19	67	0	247	0	198.00	
20	21	248	30	162	30	200.00	
20	21	248	30	162	30	200.00	
20	21	260	30	80	15	271.00	
20	21	260	30	80	15	271.00	
21	20	80	30	260	15	271.00	
21	20	80	30	260	15	271.00	
21	22	261	30	81	30	123.00	
21	22	261	30	81	30	123.00	
22	21	81	30	261	30	123.00	
22	21	81	30	261	30	123.00	
22	23	254	0	72	45	280.00	
22	23	254	0	72	45	280.00	
23	22	72	0	254	45	280.00	
23	22	72	0	254	45	280.00	
23	24	262	15	83	15	170.00	
23	24	262	15	83	15	170.00	
24	23	83	15	262	15	170.00	
24	23	83	15	262	15	170.00	

Gene

